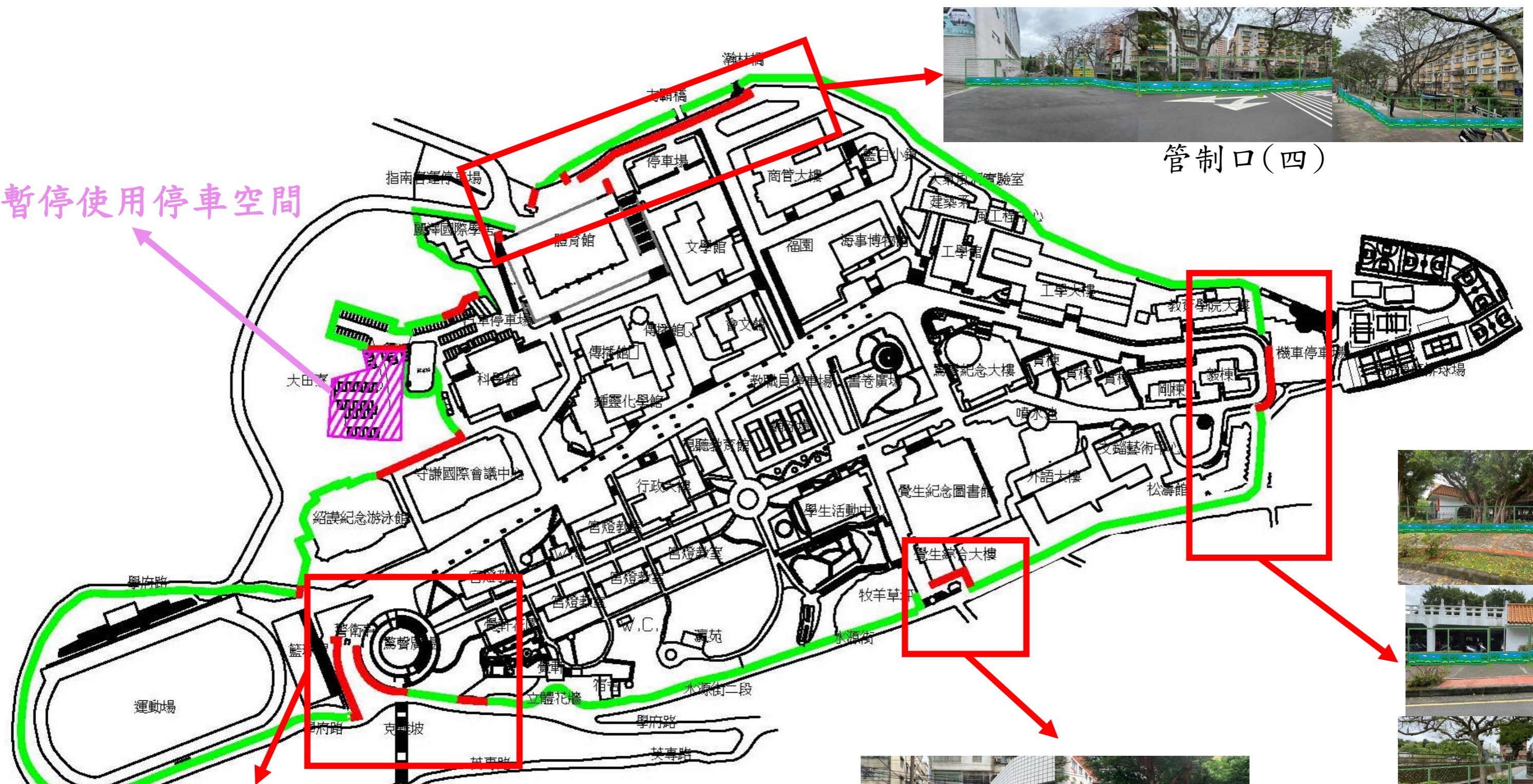


暫停使用停車空間



管制口(四)



管制口(三)



管制口(二)

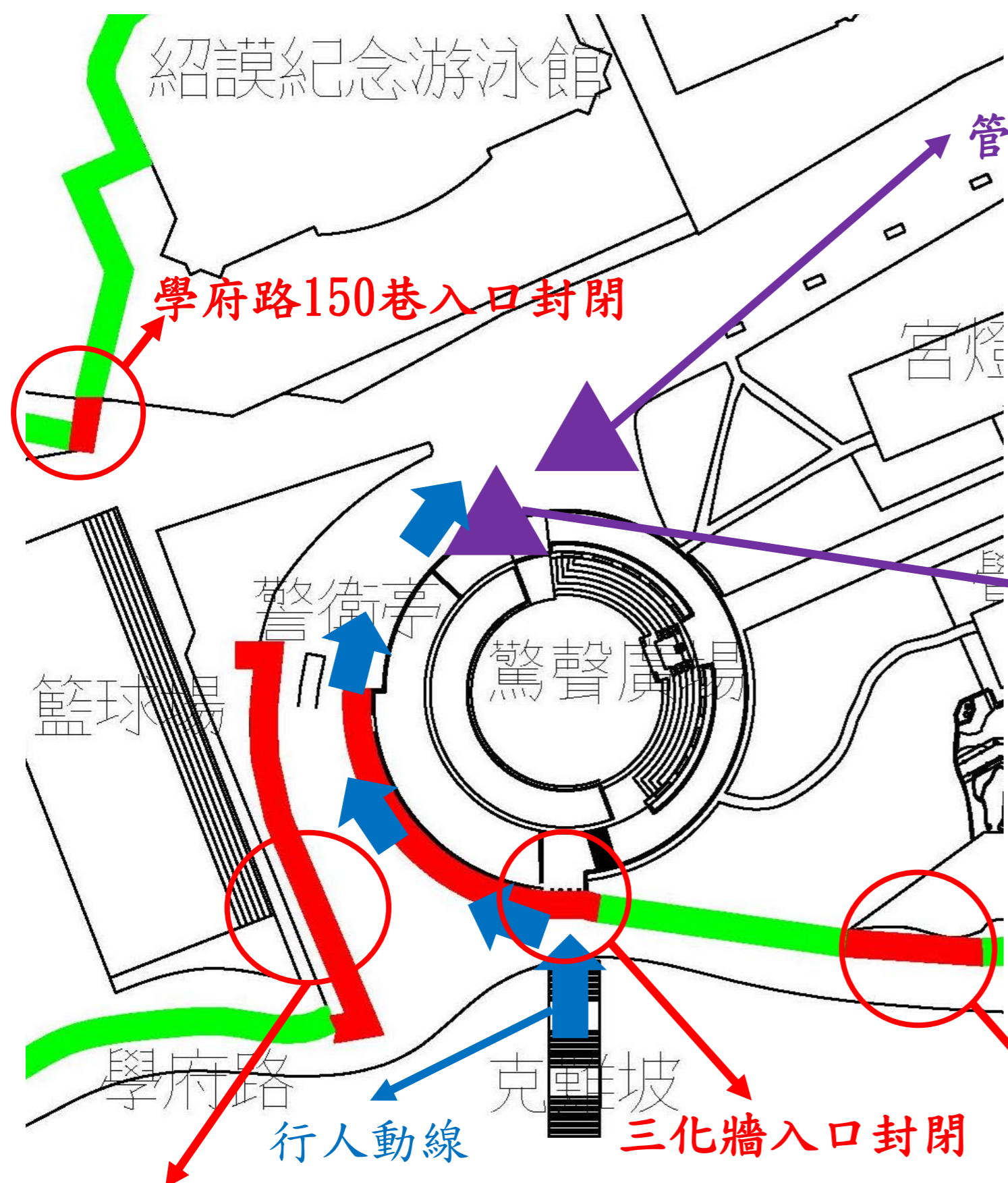


管制口(一)

### 淡江大學淡水校園出入口管制站平面圖 109年3月31號修正版

備註:綠色線條為無須加設圍籬範圍  
 紅色線條為需加設圍籬區域





紹謨紀念游泳館

學府路150巷入口封閉

管制口一（紅28乘客下車暨行人入校查驗證件）

車輛管制站（量測體溫）

- 說明：
- 一、車輛管制站主要查驗車輛證件及量測駕駛體溫。
  - 二、原紅28終點站於行政大樓旁，現擬將紅28管制站做為終點站，乘客需全部下車至管制口一查驗證件後始可入校，而紅28校內上車站維持不變。
  - 三、行走克難坡之行人可沿大門人行步道步行至管制口一，查驗證件後始可入校。

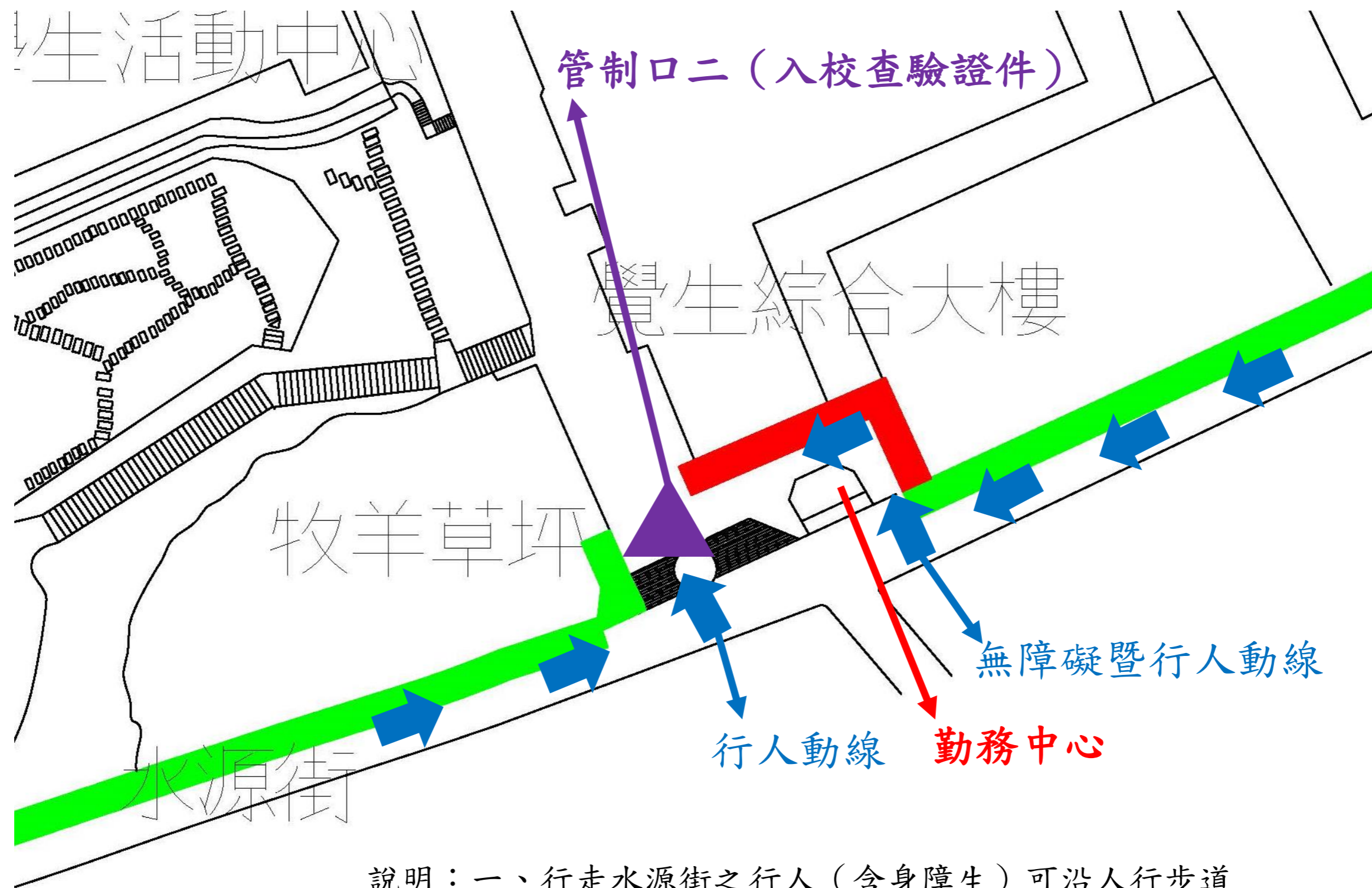
行人動線

三化牆入口封閉

覺軒入口封閉

籃球場旁階梯管制

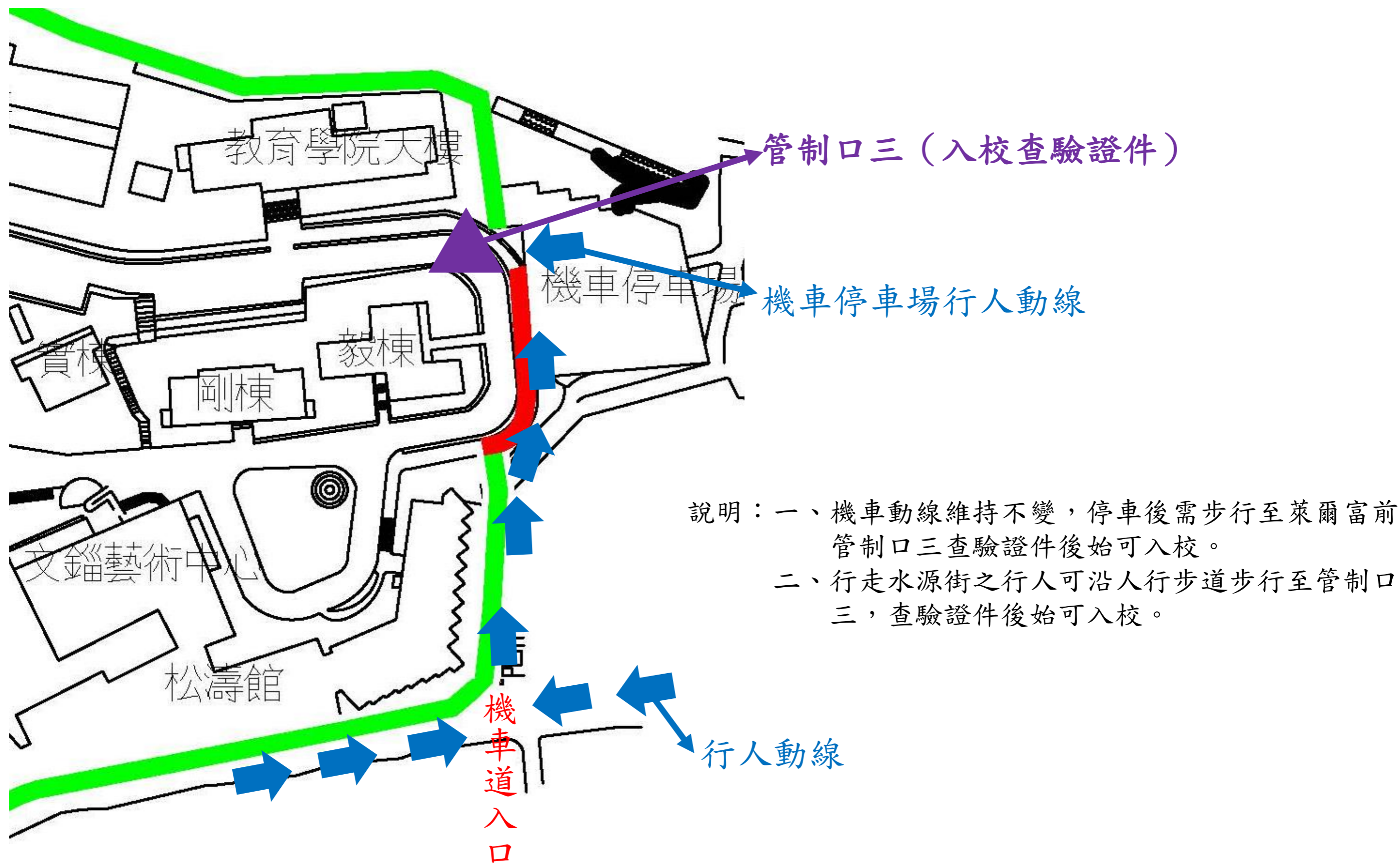
管制口（一）平面大樣圖 109年3月31號修正版



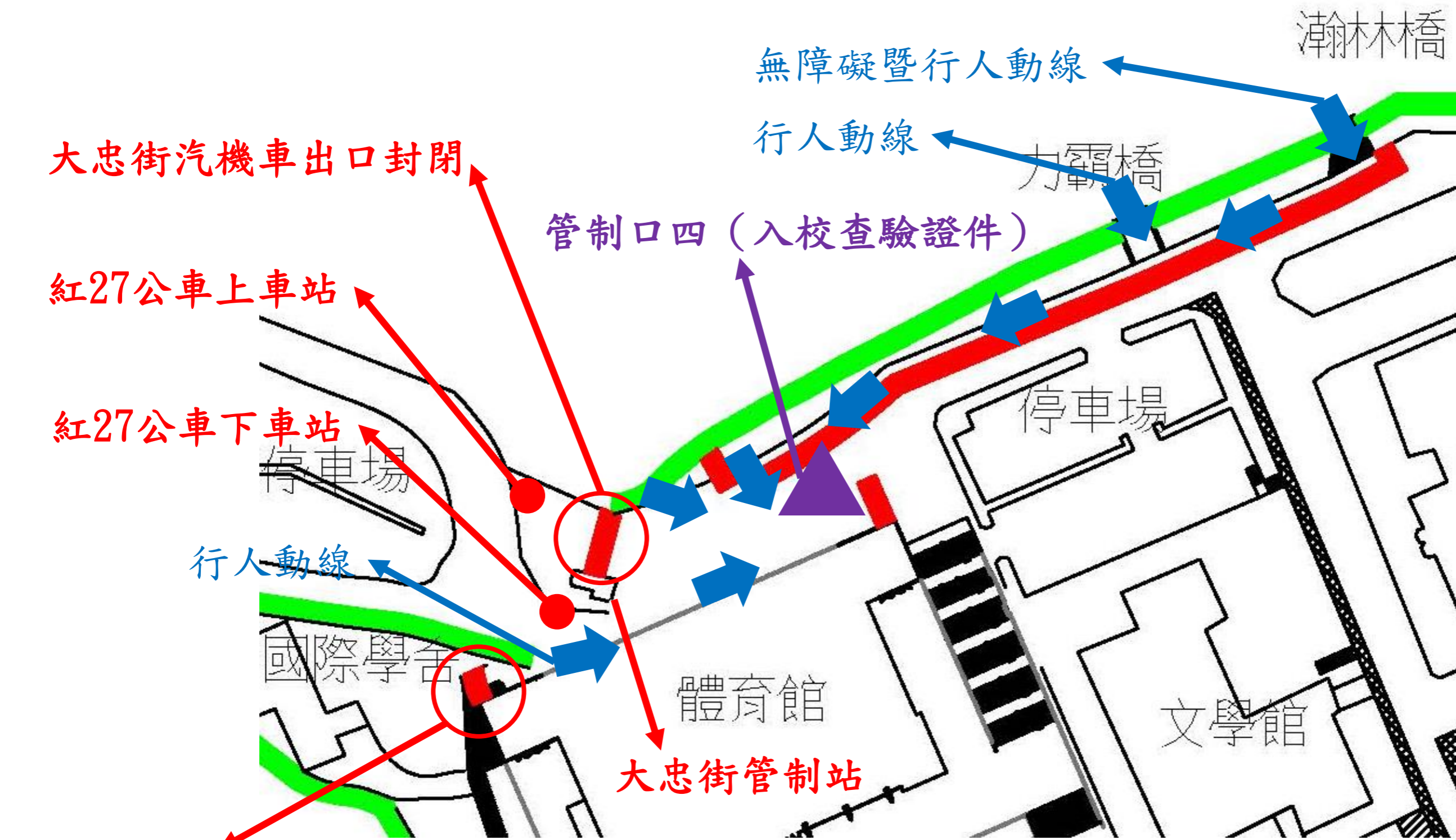
說明：一、行走水源街之行人（含身障生）可沿人行步道步行至管制口二，查驗證件後始可入校。

管制口（二）平面大樣圖 109年3月31號修正版





管制口 (三) 平面大樣圖 109 年 3 月 31 號 修正版



通往麗澤學舍入口封閉

- 說明：
- 一、紅27上下車位置不變，搭乘紅27下車後需經過管制口四查驗證件後即可入校。
  - 二、行走翰林及力霸橋之行人（含身障生）需沿圍籬行走至管制口四，查驗證件後始可入校。
  - 三、管制口四成立後原大忠街教職員汽機車出口將禁止通行，請改至大門離校。

管制口（四）平面大樣圖 109年3月31號修正版